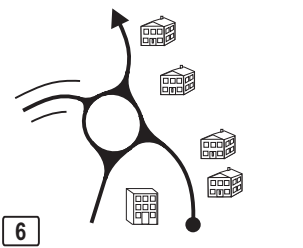


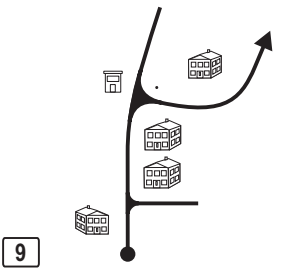
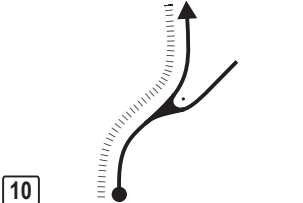


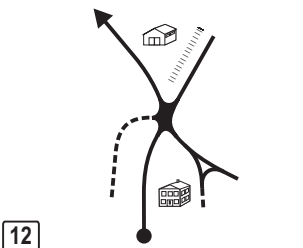

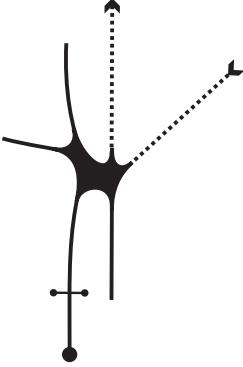


Distanc.		Direction / Direcção	Information / Informação	Distanc. Regress.																								
Total	Par.																											
Repôr conta-quilómetros a zero Put your trip to zero		<p>Na rotunda ao km 0,0 N342-4 em <b>Arganil (centro)</b> seguir pela estrada municipal direcção <b>Folques</b> On the roundabout km 0,0 N342-4 at <b>Arganil (center)</b> follow municipal road direction <b>Folques</b></p>																										
0,00		<p>1</p>	<p>0,0 N342-4</p> <p><del>Benfeita</del></p> <p>rota da <del>Arte Rupestre</del></p> <table border="1"> <tr><td>VIA PIODÃO</td><td>Nogueira</td><td>→</td></tr> <tr><td>COJA</td><td>Lomba</td><td>→</td></tr> <tr><td>SECARIAS</td><td>FOLQUES</td><td>→</td></tr> <tr><td>HOTEL</td><td>MONTALTO (SANTUÁRIO)</td><td>→</td></tr> <tr><td></td><td>ESTACIONAMENTO</td><td>→</td></tr> </table> <p>N 40° 13.193' W 8° 03.258'</p> <p>EM</p>	VIA PIODÃO	Nogueira	→	COJA	Lomba	→	SECARIAS	FOLQUES	→	HOTEL	MONTALTO (SANTUÁRIO)	→		ESTACIONAMENTO	→	16,95									
VIA PIODÃO	Nogueira	→																										
COJA	Lomba	→																										
SECARIAS	FOLQUES	→																										
HOTEL	MONTALTO (SANTUÁRIO)	→																										
	ESTACIONAMENTO	→																										
0,15	0,15	<p>2</p>	<p>EM</p> <table border="1"> <tr><td>Nogueira</td><td>→</td></tr> <tr><td>Lomba</td><td>→</td></tr> <tr><td>centro empresarial</td><td>→</td></tr> <tr><td>FOLQUES</td><td>↗</td></tr> <tr><td>MONTALTO (SANTUÁRIO)</td><td>↗</td></tr> <tr><td>PAÇO GRANDE</td><td>↗</td></tr> <tr><td>MERCADO MUNICIPAL</td><td>↗</td></tr> <tr><td>SUB-PAÇO</td><td>↗</td></tr> </table>	Nogueira	→	Lomba	→	centro empresarial	→	FOLQUES	↗	MONTALTO (SANTUÁRIO)	↗	PAÇO GRANDE	↗	MERCADO MUNICIPAL	↗	SUB-PAÇO	↗	16,80								
Nogueira	→																											
Lomba	→																											
centro empresarial	→																											
FOLQUES	↗																											
MONTALTO (SANTUÁRIO)	↗																											
PAÇO GRANDE	↗																											
MERCADO MUNICIPAL	↗																											
SUB-PAÇO	↗																											
0,25	0,10	<p>3</p>	<table border="1"> <tr><td><del>Lomba</del></td><td><del>Nogueira</del></td><td>→</td></tr> <tr><td>PIODÃO</td><td></td><td>←</td></tr> <tr><td>CEPOS TEIXEIRA</td><td></td><td>←</td></tr> <tr><td>FOLQUES ALQUEVE</td><td></td><td>←</td></tr> <tr><td>MONT'ALTO</td><td></td><td>←</td></tr> <tr><td>estacionamento</td><td></td><td>←</td></tr> <tr><td>Sub-Paço</td><td></td><td>←</td></tr> <tr><td>centro empresarial</td><td></td><td>→</td></tr> </table>	<del>Lomba</del>	<del>Nogueira</del>	→	PIODÃO		←	CEPOS TEIXEIRA		←	FOLQUES ALQUEVE		←	MONT'ALTO		←	estacionamento		←	Sub-Paço		←	centro empresarial		→	16,70
<del>Lomba</del>	<del>Nogueira</del>	→																										
PIODÃO		←																										
CEPOS TEIXEIRA		←																										
FOLQUES ALQUEVE		←																										
MONT'ALTO		←																										
estacionamento		←																										
Sub-Paço		←																										
centro empresarial		→																										
0,35	0,10	<p>4</p>	<table border="1"> <tr><td>Mont'Alto</td><td>→</td></tr> <tr><td>Azeiteira</td><td>→</td></tr> <tr><td>mosteiro</td><td>↗</td></tr> <tr><td>FOLQUES CEPOS TEIXEIRA</td><td>↗</td></tr> <tr><td>PIODÃO (VIATORROZELAS)</td><td>↗</td></tr> </table>	Mont'Alto	→	Azeiteira	→	mosteiro	↗	FOLQUES CEPOS TEIXEIRA	↗	PIODÃO (VIATORROZELAS)	↗	16,60														
Mont'Alto	→																											
Azeiteira	→																											
mosteiro	↗																											
FOLQUES CEPOS TEIXEIRA	↗																											
PIODÃO (VIATORROZELAS)	↗																											
0,50	0,15	<p>5</p>	<table border="1"> <tr><td>Mont'Alto</td><td>→</td></tr> <tr><td>Azeiteira</td><td>→</td></tr> <tr><td>mosteiro</td><td>↗</td></tr> <tr><td>FOLQUES CEPOS TEIXEIRA</td><td>↗</td></tr> <tr><td>PIODÃO (VIATORROZELAS)</td><td>↗</td></tr> </table>	Mont'Alto	→	Azeiteira	→	mosteiro	↗	FOLQUES CEPOS TEIXEIRA	↗	PIODÃO (VIATORROZELAS)	↗	16,45														
Mont'Alto	→																											
Azeiteira	→																											
mosteiro	↗																											
FOLQUES CEPOS TEIXEIRA	↗																											
PIODÃO (VIATORROZELAS)	↗																											

0,60	0,10		EM	16,35												
2,80	2,20			14,15												
3,90	1,10			13,05												
4,45	0,55		<table border="1"> <tr><td>Porto Castanheiro →</td><td>Torrozelas →</td></tr> <tr><td>Casal Novo →</td><td>Selada das Elras →</td></tr> <tr><td>Fajão →</td><td>Cepos →</td></tr> <tr><td>Colmeal →</td><td>Teixeira →</td></tr> <tr><td>Pamp. da Serra →</td><td>Reivas →</td></tr> <tr><td>Piódão →</td><td></td></tr> </table>	Porto Castanheiro →	Torrozelas →	Casal Novo →	Selada das Elras →	Fajão →	Cepos →	Colmeal →	Teixeira →	Pamp. da Serra →	Reivas →	Piódão →		12,50
Porto Castanheiro →	Torrozelas →															
Casal Novo →	Selada das Elras →															
Fajão →	Cepos →															
Colmeal →	Teixeira →															
Pamp. da Serra →	Reivas →															
Piódão →																
5,10	0,65			11,85												
7,70	2,60			9,25												
11,90	4,20		!	5,05												



16,80	0,80	<div data-bbox="472 528 507 562" style="border: 1px solid black; padding: 2px;">19</div> 	<div data-bbox="783 226 842 259" style="border: 1px dashed black; padding: 2px;">EM</div>	0,15
16,95	0,15	<div data-bbox="472 967 507 1001" style="border: 1px solid black; padding: 2px;">20</div> 	ZE 15	0,00