



Vodafone rally de Portugal

18/21.05.2017

21.05.2017
6^a/7^a SECÇÕES
6th/7th SECTIONS





SUNDAY

SS 17
11,91 km
LUILHAS
09:30

SS 16/19
11,18 km
FAFE
09:08 / 12:18
POWER STAGE

SS 18
8,66 km
MONTIM
10:20

6ª/17ª SEÇÕES
6th/17th SECTIONS



ITINERARY (Sunday)

21.05.2017

TC	LOCATION	SS dist.	Liaison dist.	Total dist.	Target time	First car due
START Section 6 - Exponor						
15D	Parc Fermé OUT - Service IN		0,00	0,00		07:35
	Service G (Exponor)	0,00	0,00	0,00	00:19	
15E	Service OUT					07:54
	Exponor					
RZ	Refuel	37,55	110,57	148,12		
9	Distance to next refuel	31,75	108,47	140,22		
16	Ruivães		76,32	76,32	01:11	09:05
	SS16 Fafe 1	11,18				09:08
17	Lagoa		2,20	13,38	00:19	09:27
	SS17 Luilhas	11,91				09:30
18	Montim		25,19	37,10	00:47	10:17
	SS18 Montim	8,66				10:20
18A	Fafe - Regroup IN		4,76	13,42	00:20	10:40
18B	Fafe - Regroup OUT				01:15	11:55
	Fafe					
RZ	Refuel	31,75	108,47	140,22		
10	Distance to next refuel	11,18	102,64	113,82		
19	Ruivães		8,93	8,93	00:20	12:15
	SS19 Fafe 2 (Power Stage)	11,18				12:18
19A	Technical Zone IN		85,96	97,14	01:29	13:47
19B	Technical Zone OUT - Service IN				00:03	13:50
	Service H (Exponor)	42,93	203,36	246,29	00:14	
19C	Service OUT					14:04
19D	Parc Fermé IN - FINISH (Matosinhos)		7,75	7,75	00:16	14:20
	Sunday totals	42,93	211,11	254,04		
					Sunrise	06:12
					Sunset	20:50

Section 6

Section 7

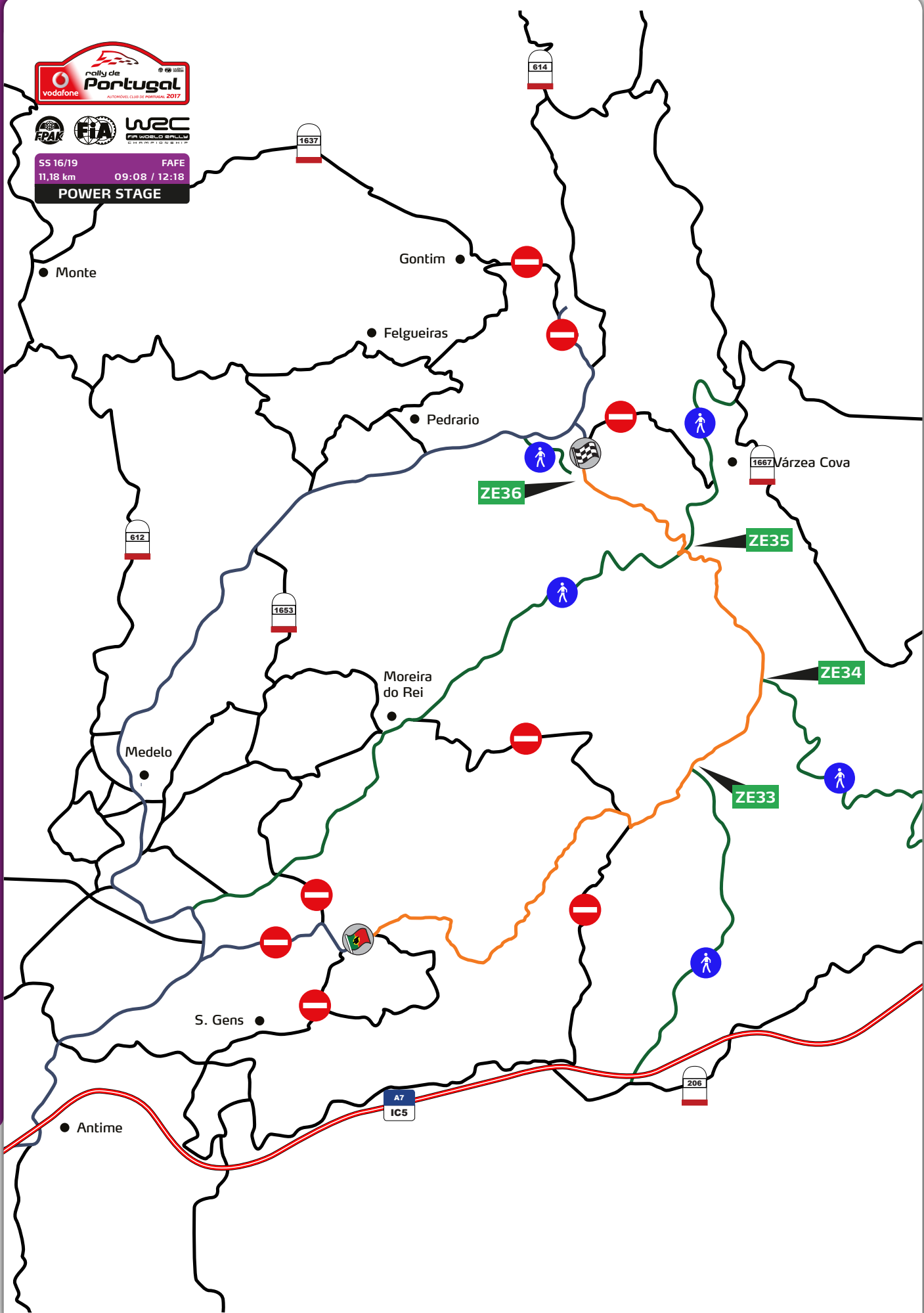
TOTALS OF THE RALLY

	SS	Liaison	Total	% of	%
Thursday - 1 SS	3,36	88,77	92,13	% of	3,65%
Friday - 8 SS	148,32	432,88	581,20	Special	25,52%
Saturday - 6 SS	154,56	447,08	601,64	Stages	25,69%
Sunday - 4 SS	42,93	211,11	254,04		16,90%
Total - 19 SS	349,17	1179,84	1529,01		22,84%

6^a/7^{as} SEÇÕES
6th/7th SECTIONS



SS 16/19 FAFE
11,18 km 09:08 / 12:18
POWER STAGE



6^a/17^{as} SECCÕES
6th/17th SECTIONS

Vodafone rally de Portugal

18/21.05.2017

21.05.2017

PEC/SS 16/19
FAFE - 11,18 km

09:08

12:18

6^a/7^{as} SEÇÕES
6th/7th SECTIONS

FAFE - ZE 33 - 5,08 / 6,39 km

FAFE 16	11,18 km
1ª passagem / 1st loop	09:08
2ª passagem / 2nd loop	12:18
Abertura do Acesso / Access Time	

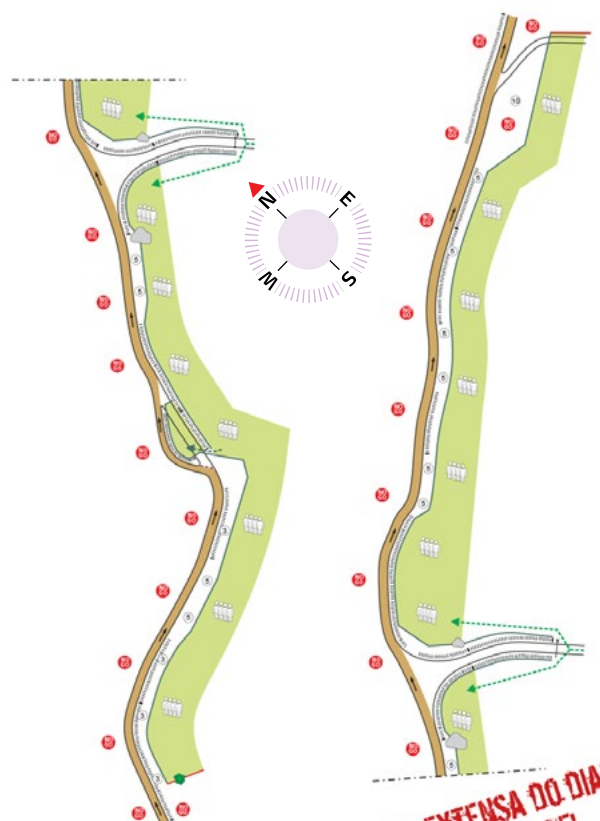
GPS N 41° 28.363'
W 8° 04.696'

Partida / From Start	5,08 km
Para o Final / To Finish	4,79 km



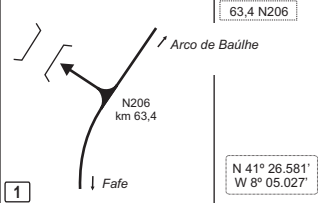
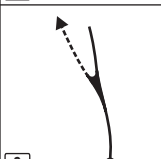
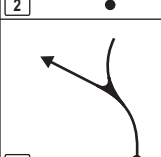
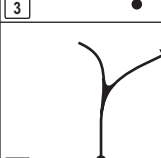
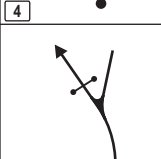
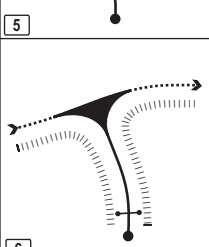
Trata-se de uma zona que tem na visibilidade o seu ponto forte. Os espetadores poderão observar mais de um quilómetro de troço. Este setor tem variações de andamento interessantes de seguir onde a vista se deliciará com a perspetiva global.

The view from this area is the strongest argument, where it will be possible to follow more than one kilometer of pure driving and action skills. The scenery makes it a good choice!



ZE MAIS-EXTENSA DO DIA!
DAY'S LONGEST ZE!

FAFE
ZE 33 - 5,08 / 6,39 km

Distanc.		Direction / Direcção	Information / Informação	Distanc. Regress.
Total	Par.			
Repór conta-quilómetros a zero Put your trip to zero		Na N206 (Fafe - Arco de Baúlhe) ao km 63,4 seguir por estrada municipal asfaltada (Rua da Cruz Nova) On N206 (Fafe - Arco de Baúlhe) km 63,4 turn to tarmac municipal road (Cruz Nova Street)		
0,00			63,4 N206 Arco de Baúlhe N206 km 63,4 Fafe N 41° 26.581' W 8° 05.027' EM	4,45
0,60	0,60		EM PARA ESTRADA DE TERRA TO GRAVEL ROAD	3,85
2,40	1,80			2,05
3,90	1,50			0,55
4,25	0,35		EM	0,20
4,45	0,20		ZE 33 N 41° 28.507' W 8° 04.552'	0,00

Notas / Notes



FAFE - ZE 34 - 7,29 / 8,14 km

FAFE 16	11,18 km
1ª passagem / 1st loop	09:08
2ª passagem / 2nd loop	12:18
Abertura do Acesso / Access Time	

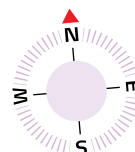
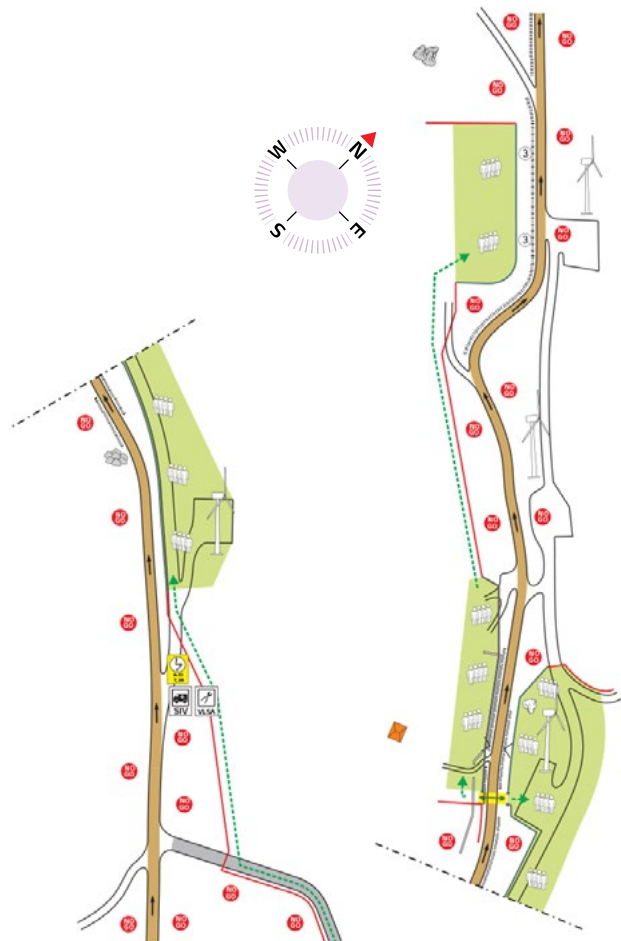
GPS N 41° 29.309'
W 8° 04.016'

Partida / From Start	7,29 km
Para o Final / To Finish	3,04 km



Esta zona que tem na visibilidade o seu ponto forte. Os espetadores poderão observar mais de um quilômetro de troço. Trata-se de um setor rápido com uma perspetiva global. O tradicional salto da pereira deliciará os espetadores.

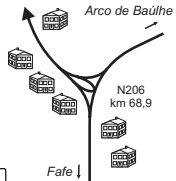




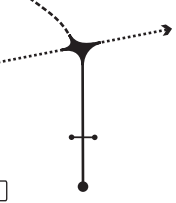
The view from this area is the strongest argument, where it will be possible to follow more than one kilometer of pure and fast driving and action skills. The scenery makes it a good choice! The traditional Pereira Jump will thrill the spectators.



ONDE VER - WHERE TO SEE
2017
122

www.rallydeportugal.pt

FAFE
ZE 34 - 7,29 / 8,14 km

Distanc.		Direction / Direcção	Information / Informação	Distanc. Regress.
Total	Par.			
Repór conta-quilómetros a zero Put your trip to zero		Na N206 (Fafe - Arco de Baúlhe) ao km 68,9 em Gandarela seguir por estrada municipal asfaltada On N206 (Fafe - Arco de Baúlhe) km 68,9 at Gandarela turn to tarmac municipal road		
0,00			68,9 N206 N 41° 27.513' W 8° 01.961' EM	6,50
0,55	0,55		EM	5,95
1,15	0,60		BARROSINHO →	5,35
2,55	1,40		PEREIRA 9km →	3,95
5,60	3,05		FAFE →	0,90
6,50	0,90		ZE 34 N 41° 28.075' W 8° 03.966'	0,00

Notas / Notes

FAFE - ZE 35 - 8,77 / 9,80 km

FAFE 16	11,18 km
1ª passagem / 1st loop	09:08
2ª passagem / 2nd loop	12:18
Abertura do Acesso / Access Time	

GPS N 41° 29.863'
W 8° 04.591'

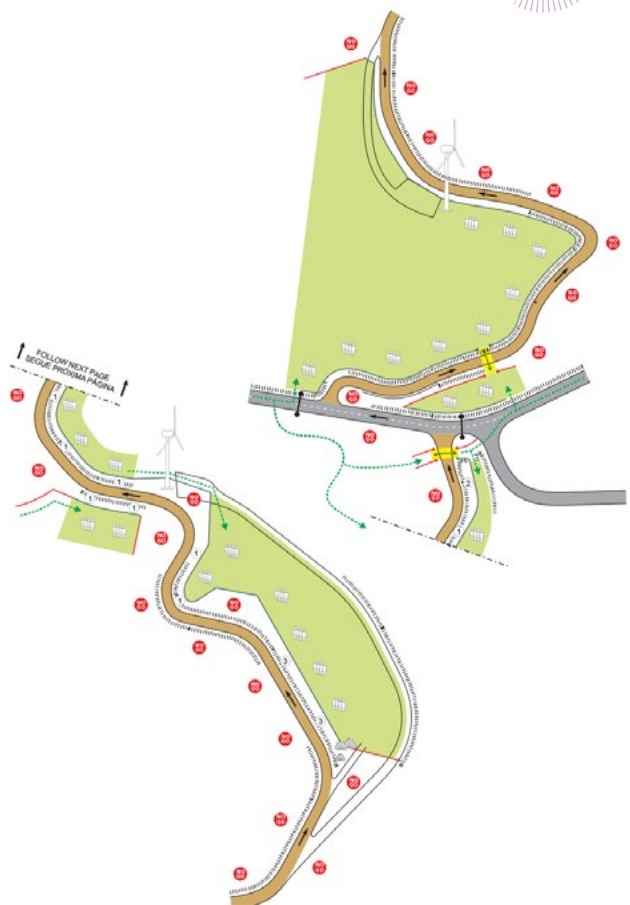
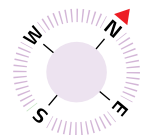
Partida / From Start 8,77 km

Para o Final / To Finish 1,38 km



Trata-se de uma zona de eleição designada como "Confurco". Onde a visibilidade, a espetacularidade e conforto para os espetadores se unem para servir de palco à passagem no asfalto da EN311.

This is one of the exquisit panoramic areas in the rally. Also the spectacularity around the approach of the ZE will delight the spectators. The skills of the drivers to negotiate this surfing the tarmac crossing will be fast, and the power of the cars will make the difference.



ONDE VER - WHERE TO SEE
2017
124

www.rallydeportugal.pt

acp SUPPORTS
FIA ACTION FOR ROAD SAFETY

Distance		Direction / Direcção	Information / Informação	Distance, Regress.
Total	Par.			
Repór conta-quilómetros a zero Put your trip to zero		Na N311 (Fafe - Cabeceiras de Basto) entre Moreira de Rei e Várzea Cova On N311 (Fafe - Cabeceiras de Basto) between Moreira de Rei and Várzea Cova		
			<div>N311</div> <div>ZE 35</div> <div> N 41° 29.863' W 8° 04.591' </div>	

Notas / Notes

FAFE - ZE 36 - 10,69 / 11,32 km

FAFE 16	11,18 km
1ª passagem / 1st loop	09:08
2ª passagem / 2nd loop	12:18
Abertura do Acesso / Access Time	

GPS N 41° 30.230'
W 8° 05.300'

Partida / From Start 10,69 km

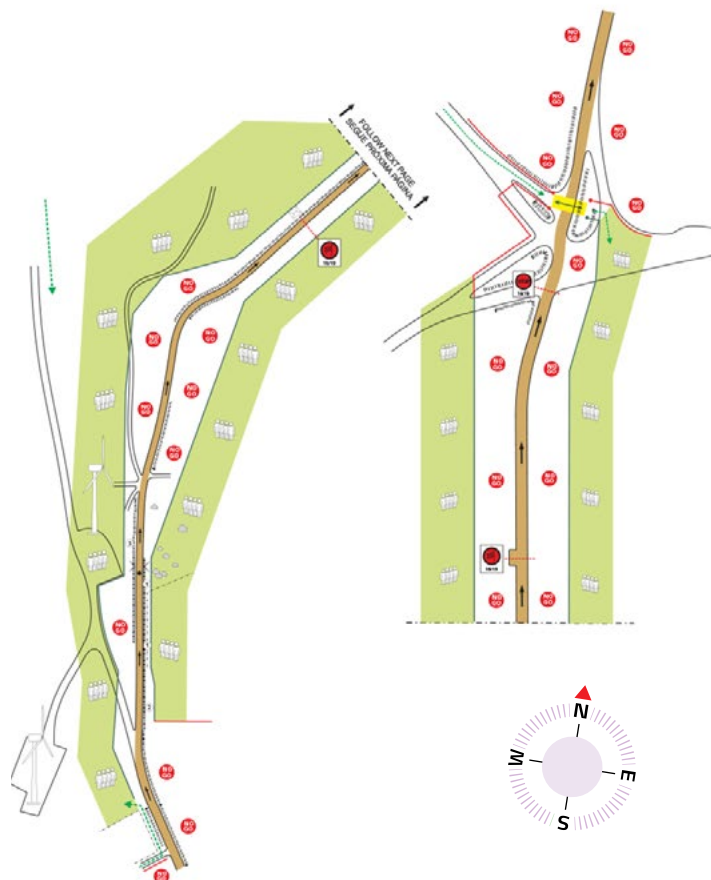
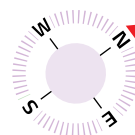
Para o Final / To Finish 0,00 km



Zona espetáculo de excelência onde o famoso salto da lameirinha será aguardado por todos com enorme expectativa.

Spectacle zone very famous known as Lameirinha Jump. The expectations around this area are enormous.

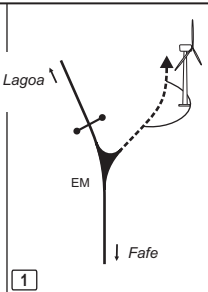
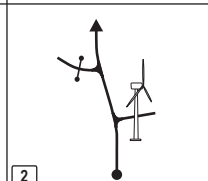
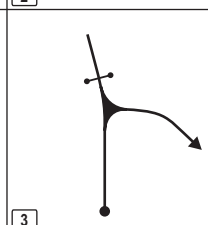
Como chegar
How to arrive



ONDE VER - WHERE TO SEE
2017
126

www.rallydeportugal.pt

FAFE
ZE 36 - 10,69 / 11,32 km

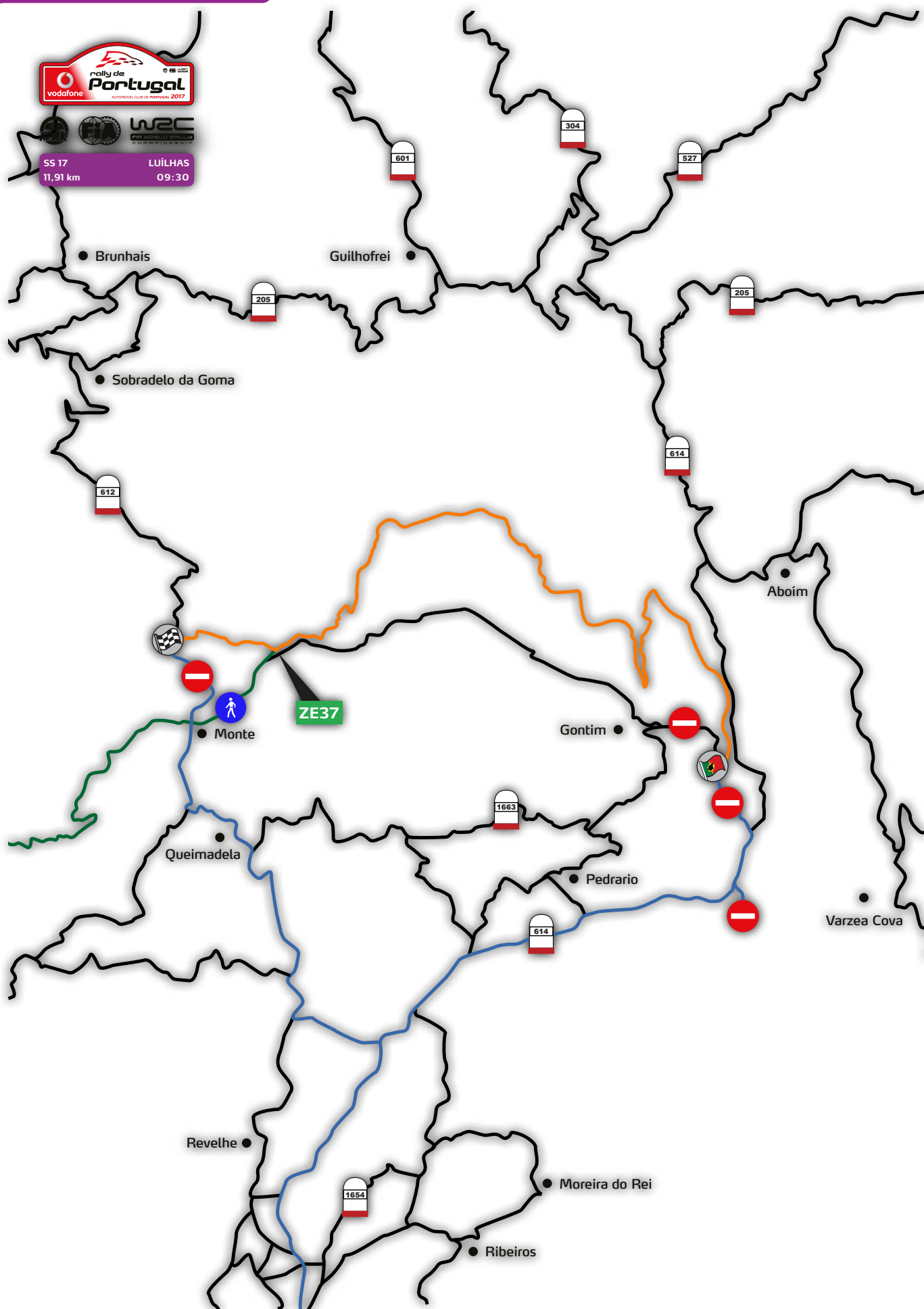
Distanc.		Direction / Direcção	Information / Informação	Distanc. Regress.
Total	Par.			
Repór conta-quilómetros a zero Put your trip to zero		Na Estrada Municipal (Fafe - Lagoa) seguir por estrada municipal de terra (Aerogeradores) On Municipal Road (Fafe - Lagoa) turn to gravel municipal road (Wind Turbines)		
0,00			EM PARA ESTRADA DE TERRA TO GRAVEL ROAD N 41° 30.566' W 8° 05.927'	0,55
0,30	0,30			0,25
0,55	0,25		ZE 36 N 41° 30.466' W 8° 05.592'	0,00

Notas / Notes





SS 17
11,91 km
LUILHAS
09:30



6^a/17th SECCÕES
6th/17th SECTIONS



www.rallydeportugal.pt

Vodafone rally de Portugal

18/21.05.2017

21.05.2017
PEC/SS 17
LUÍLHAS - 11,91 km



09:30

LUÍLHAS - ZE 37 - 10,53 / 10,92 km

LUÍLHAS 17	11,18 km
1ª passagem / 1st loop	09:30
Abertura do Acesso / Access Time	

GPS N 41° 32.087'
W 8° 09.278'


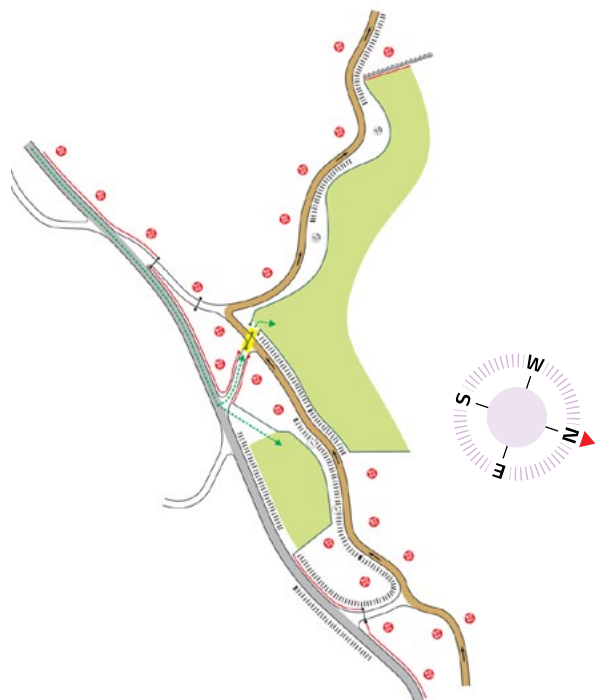
Partida / From Start	10,53 km
Para o Final / To Finish	0,99 km



Zona de grande espetáculo com uma zona muito rápida a descer e um gancho para a direita seguido de uma zona muito sinuosa, com um anfiteatro natural de grandes dimensões bom para os espectadores.

Very spectacular and fast downhill area with a hairpin right junction followed by a fast section with fantastic natural scenery.

Como chegar
How to arrive



LUÍLHAS

ZE 37 - 10,53 / 10,92 km

Distanc.		Direction / Direcção	Information / Informação	Distanc. Regress.
Total	Par.			
Repôr conta-quilómetros a zero Put your trip to zero		Na N207 (Fafe - Póvoa de Lanhoso) ao km 60,7 em Vila Cova seguir por estrada municipal asfaltada direcção Cotelhe, Vila Cova On N207 (Fafe - Póvoa de Lanhoso) km 60,7 at Vila Cova turn to tarmac municipal road direction Cotelhe, Vila Cova		
0,00		 1	EM VIZUEM COTELHE VILA COVA N 41° 30.550' W 8° 12.601'	7,65
1,30	1,30	 2		6,35
1,70	0,40	 3		5,95
2,20	0,50	 4		5,45
2,65	0,45	 5		5,00
5,25	2,60	 6		2,40

Distanc.		Direction / Direcção	Information / Informação	Distanc. Regress.
Total	Par.			
5,60	0,35		EM	2,05
6,20	0,60			1,45
6,35	0,15		STOP Fafe Luílas N 41° 31.657' W 8° 09.959'	1,30
7,40	1,05		ACESSO RESERVADO PRESS PRESS ACCESS ONLY P	0,25
7,65	0,25		ZE 37	0,00
			N 41° 32.087' W 8° 09.278'	

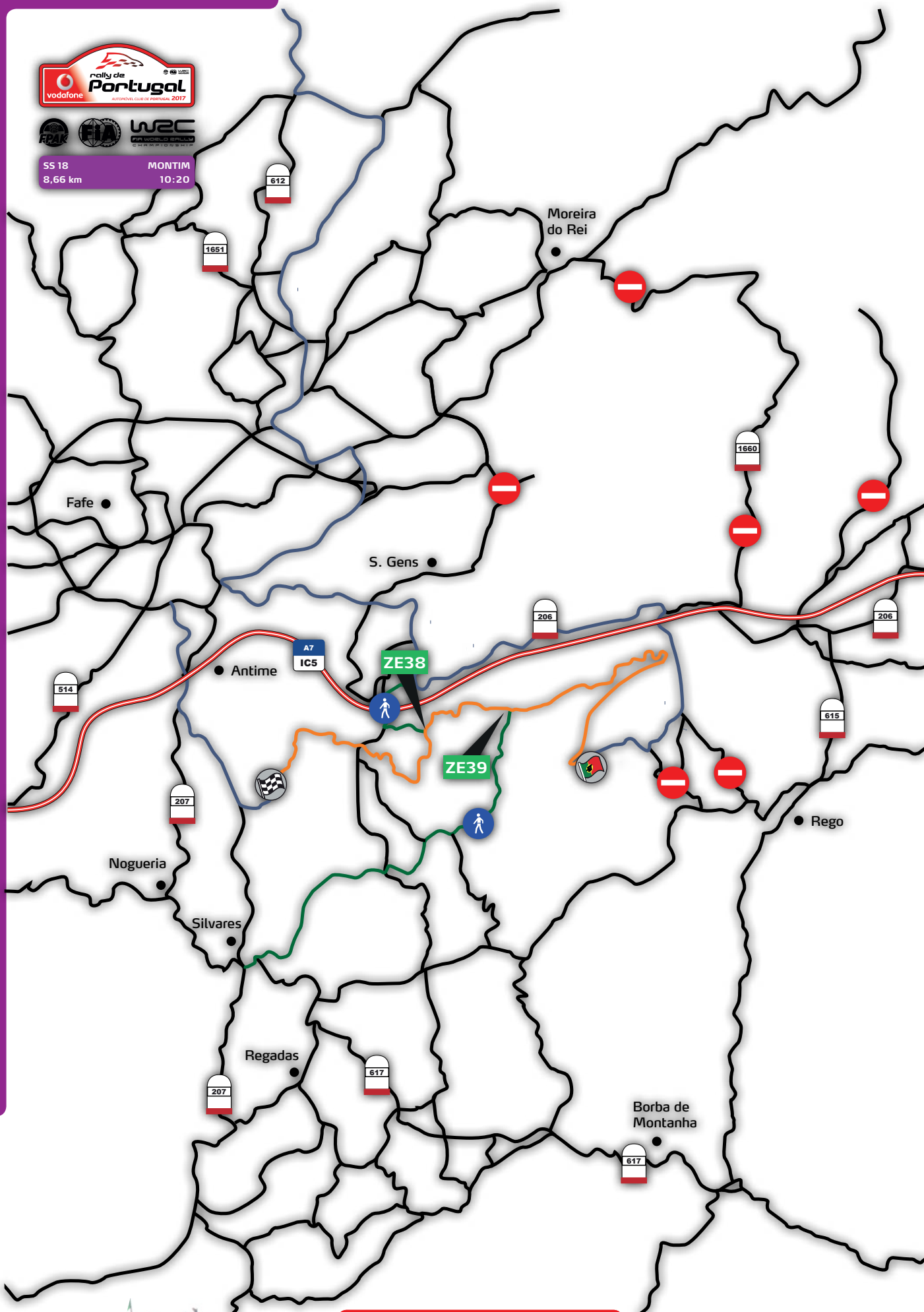
Notas / Notes

6^a/7^{as} SECÇÕES
6th/7th SECTIONS



SS 18
8,66 km

MONTIM
10:20



www.rallydeportugal.pt

6^a/17th SECCÕES
6th/17th SECTIONS



Vodafone rally de Portugal

18/21.05.2017

21.05.2017

PEC/SS 18

MONTIM - 8,66 km

10:20

6^a/7^{as} SEÇÕES
6th/7th SECTIONS

MONTIM - ZE 38 - 4,20 / 4,50 km

MONTIM 18	8,66 km
1ª passagem / 1st loop	10:20
Abertura do Acesso / Access Time	

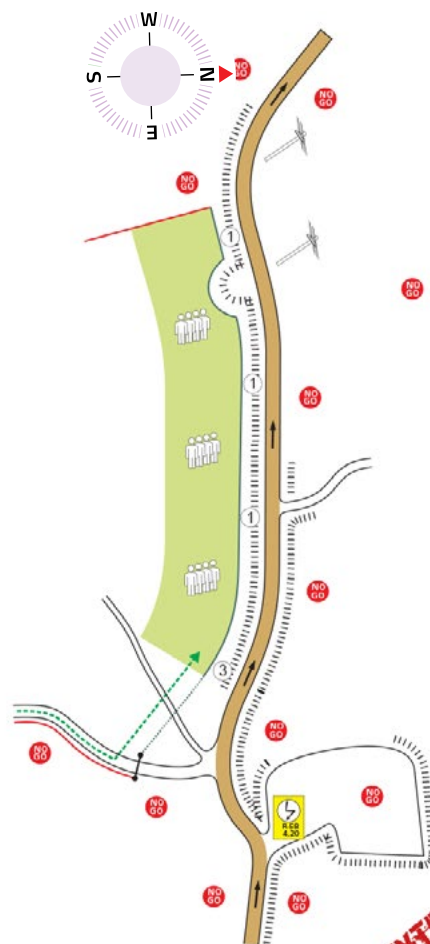
GPS N 41° 26.052'
W 8° 07.358'

Partida / From Start	4,20 km
Para o Final / To Finish	4,16 km



Na zona planáltica os concorrentes terão pela frente uma secção bastante rápida permitindo aos espectadores uma ampla visão dos acontecimentos.

In the plateau area, competitors will face a very fast but interesting section, allowing spectators a wide view of the track.



ZE MAIS-EXTENSA DO TROÇÓ!
STAGES LONGEST ZE!

MONTIM

ZE 38 - 4,20 / 4,50 km

Distanc.		Direction / Direcção	Information / Informação	Distanc. Regress.
Total	Par.			
Repôr conta-quilómetros a zero Put your trip to zero		Na N207 (Fafe - Felgueiras) ao km 44,8 em Ribeira seguir por estrada municipal direcção Bugio, Seidões, Regadas On N207 (Fafe - Felgueiras) km 44,8 at Ribeira turn to tarmac municipal road direction Bugio, Seidões, Regadas		
0,00		<p>1</p>	<p>44,8 N207</p> <p>BUGIO SEIDÕES REGADAS</p> <p>ARDEGÃO ARNOZELA CELORICO de B.¹⁰</p> <p>Centro de Saúde</p> <p>Farmácia</p> <p>N 41° 24.477' W 8° 09.542'</p> <p>EM</p>	5,75
0,60	0,60	<p>2</p>	<p>EM</p> <p>Montim</p> <p>N. S. dos Remédios</p>	5,15
0,80	0,20	<p>3</p>		4,95
0,90	0,10	<p>4</p>	<p>Casadela Montim</p>	4,85
2,75	1,85	<p>5</p>		3,00
2,85	0,10	<p>6</p>		2,90

Distanc.		Direction / Direcção	Information / Informação	Distanc. Regress.
Total	Par.			
3,55	0,70		2,20	
3,90	0,35		1,85	
4,20	0,30		1,55	
4,75	0,55		1,00	
5,75	1,00		0,00	

Notas / Notes

MONTIM - ZE 39 - 5,48 km

MONTIM 18	8,66 km
1ª passagem / 1st loop	10:20
Abertura do Acesso / Access Time	

GPS N 41° 25.929'
W 8° 08.063'

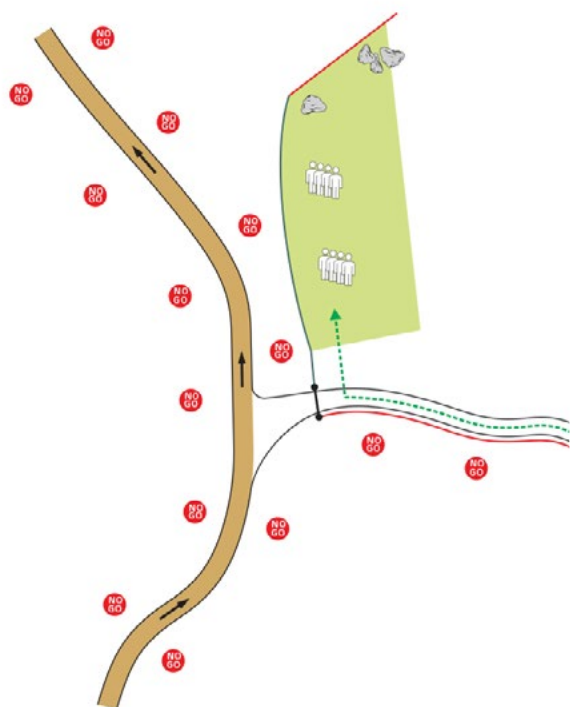
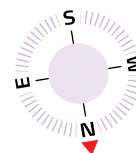
Partida / From Start	5,48 km
Para o Final / To Finish	3,18 km



Zona de boa visibilidade, localizada num anfiteatro natural, numa parte do troço muito rápida, com uma esquerda bastante técnica.

Good viewing area with natural and safe banks, fast area in a long and technical left.

Como chegar
How to arrive



MONTIM

ZE 39 - 5,48 km

Distanc.		Direction / Direcção	Information / Informação	Distanc. Regress.
Total	Par.			
Repór conta-quilómetros a zero Put your trip to zero		Na N206 (Fafe - Arco de Baulhe) ao km 57,2 seguir por estrada municipal direcção Bugio, Seidões, Regadas On N206 (Fafe - Arco de Baulhe) km 57,2 turn to tarmac municipal road direction Bugio, Seidões, Regadas		
0,00			2,00	
0,20	0,20		1,80	
0,75	0,55		1,25	
0,85	0,10		1,15	
1,20	0,35		0,80	

Distanc.		Direction / Direcção	Information / Informação	Distanc. Regress.
Total	Par.			
1,50	0,30		PARA CAMINHO EMPEDRADO E DE TERRA TO COBLE STONE AND GRAVEL ROAD	0,50
2,00	0,50		ZE 39	0,00

Notas / Notes



**MATOSINHOS
PÓDIO / PODIUM**

EXPONOR
HEADQUARTERS
SERVICE PARK
MEDIA CENTRE

MATOSINHOS
PÓDIO / PODIUM



www.rallydeportugal.pt

6^a/17th SECCÕES
6th/17th SECTIONS

Vodafone rally de Portugal

18/21.05.2017

21.05.2017

PÓDIO / PODIUM





ONDE V
2017
140
10 SE

www.rallydeportugal.pt





A escolha certa para si e para o seu carro.

Os carros em todo o mundo já elegeram os combustíveis BP como os melhores para a saúde dos seus motores. A BP desenvolve os seus combustíveis com base em testes efetuados nos seus centros de pesquisa e laboratórios. Tudo para lhe dar a possibilidade de escolher o melhor combustível para si e para o seu carro.

