



Vodafone rally de Portugal

18/21.05.2017

20.05.2017
4^a/5^a SECÇÕES
4th/5th SECTIONS



4^a/5^a SECÇÕES
4th/5th SECTIONS



SATURDAY

SS 10/13 VIEIRA DO MINHO
17,43 km 09:08 / 15:08

SS 11/14 CABEC. DE BASTO
22,30 km 09:46 / 15:46

SS 12/15 AMARANTE
37,55 km 11:04 / 17:04

acp AUTOMÓVEL CLUB DE PORTUGAL

Centro de Informação geoespacial do Exército

4^a/5^a SECCÕES
4th/5th SECTIONS

ITINERARY (Saturday)

20.05.2017

TC	LOCATION	SS dist.	Liaison dist.	Total dist.	Target time	First car due
START Section 4 - Exponor						
9D	Parc Fermé OUT - Service IN		0,0	0,0		07:15
	Service D (Exponor)	0,00	0,00	0,00	00:19	
9E	Service OUT					07:34
	Exponor					
RZ	Refuel	31,26	112,62	143,88		
5	Distance to next refuel	39,73	112,97	152,70		
10	Senhora da Fé		97,97	97,97	01:29	09:03
SS10	Vieira do Minho 1	17,43				09:08
11	Veiga		11,24	28,67	00:35	09:43
SS11	Cabeceiras de Basto 1	22,30				09:46
	Airfield		3,76	26,06		
RZ	Refuel	39,73	112,97	152,70		
6	Distance to next refuel	37,55	110,57	148,12		
12	Paradaça		40,73	63,03	01:15	11:01
SS12	Amarante 1	37,55				11:04
12A	Regroup & Technical Zone IN		73,60	111,15	01:41	12:45
12B	Regroup OUT - Service IN				00:15	13:00
	Service E (Exponor)	77,28	223,54	300,82	00:34	
12C	Service OUT					13:34
	Exponor					
RZ	Refuel	37,55	110,57	148,12		
7	Distance to next refuel	39,73	112,97	152,70		
13	Senhora da Fé		97,97	97,97	01:29	15:03
SS13	Vieira do Minho 2	17,43				15:08
14	Veiga		11,24	28,67	00:35	15:43
SS14	Cabeceiras de Basto 2	22,30				15:46
	Airfield		3,76	26,06		
RZ	Refuel	39,73	112,97	152,70		
8	Distance to next refuel	37,55	110,57	148,12		
15	Paradaça		40,73	63,03	01:15	17:01
SS15	Amarante 2	37,55				17:04
15A	Technical Zone IN		73,60	111,15	01:41	18:45
15B	Technical Zone OUT - Flexi Service IN				00:10	18:55
	Service F (Exponor)	77,28	223,54	300,82	00:49	
15C	Flexi Service OUT - Parc Fermé IN					
	<i>All cars must be returned to Parc Fermé no later than</i>					23:00
Saturday totals		154,56	447,08	601,64		
					Sunrise	06:12
					Sunset	20:49

(v5 - 13.03.2017)

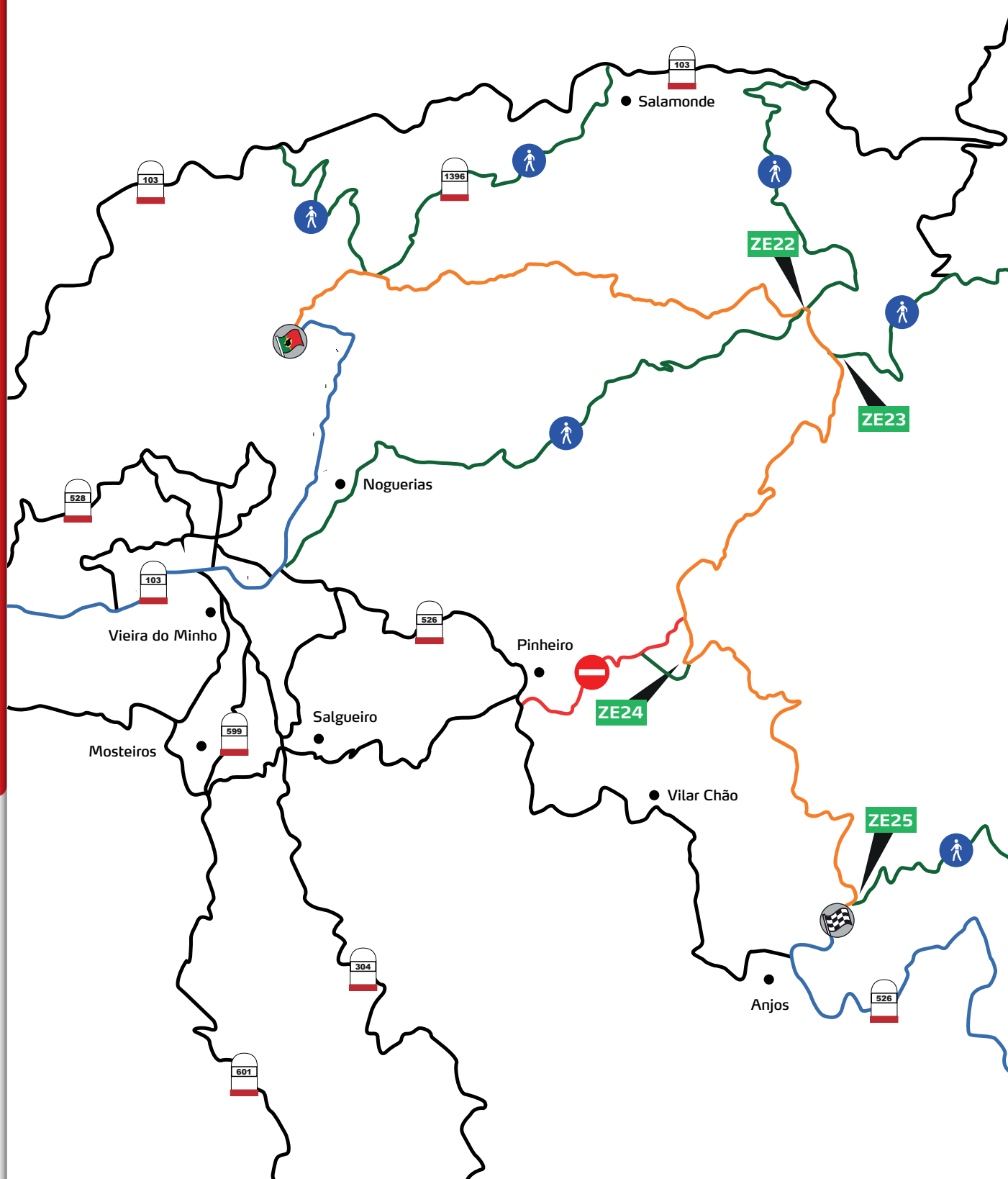
Section 4

Section 5

2nd/3rd SECCÕES
2nd/3rd SECTIONS



SS 10/13 VIEIRA DO MINHO
17,43 km 09:08 / 15:08



Vodafone rally de Portugal

18/21.05.2017

20.05.2017

PEC/SS 10/13

VIEIRA DO MINHO - 17,43km

09:08

15:08

4^a/5^a SECÇÕES
4th/5th SECTIONS

VIEIRA DO MINHO - ZE 21 - 0,86 / 1,48 km

VIEIRA DO MINHO 10	17,43 km
1ª passagem / 1st loop	09:08
2ª passagem / 2nd loop	15:08
Abertura do Acesso / Access Time	

GPS N 41° 39.820'
W 8° 07.652'

Partida / From Start 0,86 km

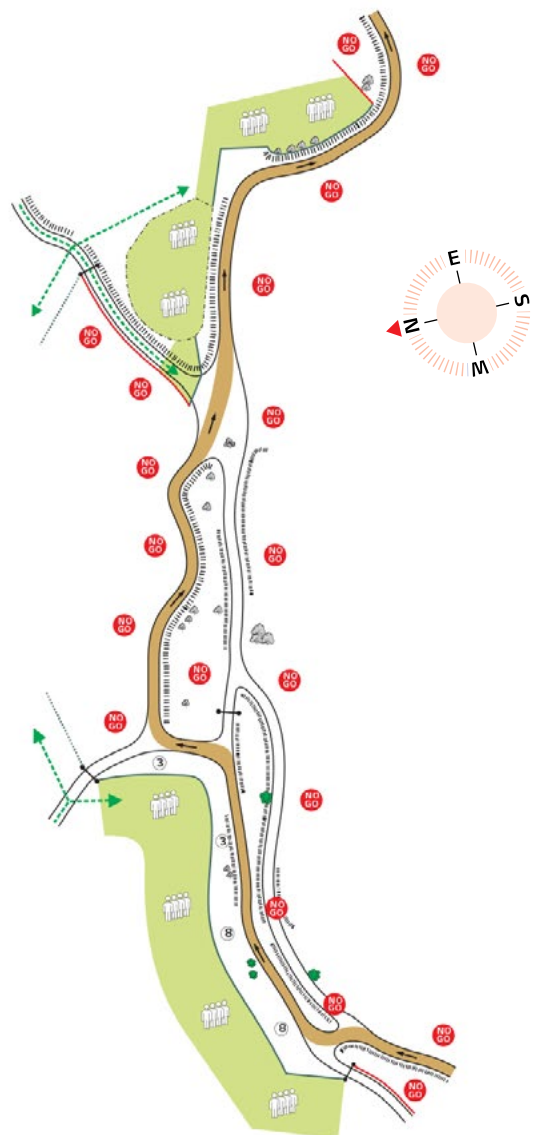
Para o Final / To Finish 15,95 km



Zona verdadeiramente ampla e espetacular, em que é possível observar a evolução dos concorrentes ao longo de cerca de um quilómetro. Após uma longa subida entrarão numa zona planáltica onde a variação de piso e de curvas farão as delícias dos espetadores.

Truly spectacular area, where it will be possible to watch the evolution of competitors for about one kilometre. After a long and fast uphill, they'll reach a plateau area where a huge variety of curves and ambiances will delight the spectators.

Como chegar
How to arrive



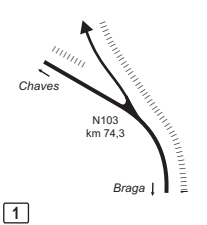
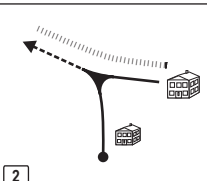
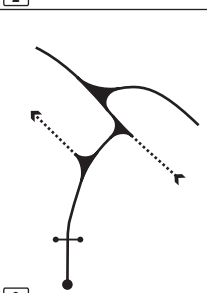
ONDE VER - WHERE TO SEE
2017
86

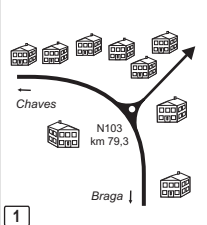
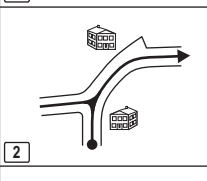
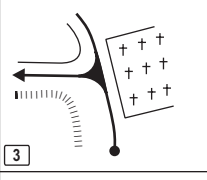
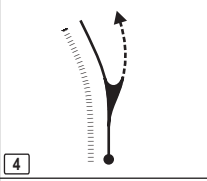
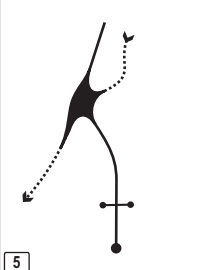
www.rallydeportugal.pt

acp SUPPORTS
FIA ACTION FOR ROAD SAFETY

VIEIRA DO MINHO

ZE 21 - 0,86 / 1,48 km

Distanc. Total Par.		Direction / Direcção	Information / Informação	Distanc. Regress.
Repôr conta-quilómetros a zero Put your trip to zero		Na N103 (Braga - Chaves) ao km 74,3 em Cubo de Cima seguir por estrada municipal asfaltada estreita direcção Cubo de Cima On N103 (Braga - Chaves) km 74,3 at Cubo turn to a narrow tarmac municipal road direction Cubo de Cima		
0,00			74,3 N103 N 41° 40.515' W 8° 08.209' EM	3,45
0,20	0,20		EM PARA CAMINHO DE TERRA TO GRAVEL ROAD	3,25
3,45	3,25		ZE 21 N 41° 39.823' W 8° 07.515'	0,00

Distanc. Total Par.		Direction / Direcção	Information / Informação	Distanc. Regress.
Repôr conta-quilómetros a zero Put your trip to zero		Na N103 (Braga - Chaves) ao km 79,3 em Salamonde seguir por estrada municipal estreita direcção Cemitério, Igreja On N103 (Braga - Chaves) km 79,3 at Salamonde turn to a narrow municipal road direction Cemitério, Igreja		
0,00			79,3 N103 N 41° 40.936' W 8° 05.561' EM	4,35
0,15	0,15		EM	4,20
0,60	0,45		PARA CAMINHO EMPEDRADO TO COBLE STONE ROAD	3,75
0,80	0,20		PARA CAMINHO DE TERRA TO GRAVEL ROAD	3,55
4,35	3,55		ZE 21 N 41° 39.809' W 8° 07.427'	0,00

Notas / Notes

VIEIRA DO MINHO - ZE 22 - 6,13 / 6,89 km

VIEIRA DO MINHO 10	17,43 km
1ª passagem / 1st loop	09:08
2ª passagem / 2nd loop	15:08
Abertura do Acesso / Access Time	

GPS N 41° 39.619'
W 8° 04.213'

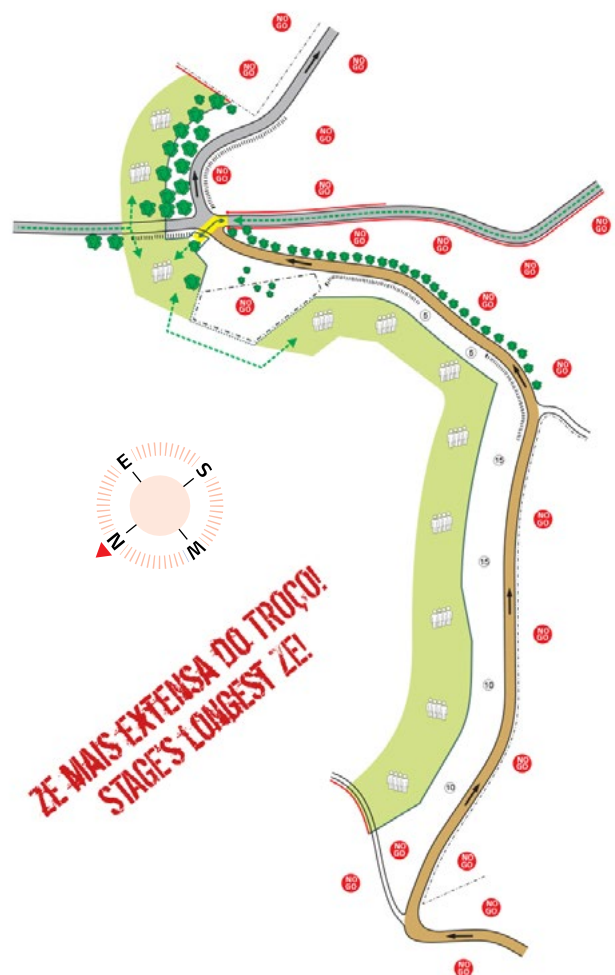
Partida / From Start 6,13 km

Para o Final / To Finish 10,54 km



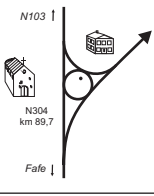

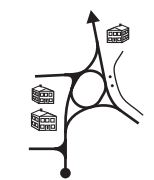


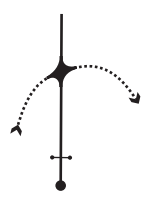
Esta zona exige bastante técnica de condução. Os concorrentes progridem numa zona rápida e abordam uma curva bastante fechada para a direita, exigindo máxima concentração. Trata-se de uma longa zona espetáculo que culmina numa zona entre árvores e uma travessia de asfalto.

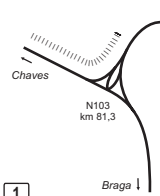
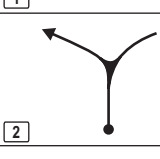
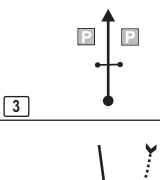
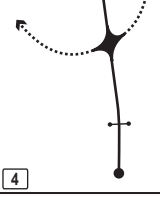
The area is very fast and technical in terms of driving skills. The approach to a very narrow right hand corner will produce the difference and obligate the drivers to maximum concentration. This is a very hide zone that ends in a dense forested area and a fast tarmac crossing.



VIEIRA DO MINHO

ZE 22 - 6,13 / 6,89 km

Distanc. Total	Par.	Direction / Direcção	Information / Informação	Distanc. Regress.
Repôr conta-quilómetros a zero <i>Put your trip to zero</i>		Na N304 (Fafe - N103) ao km 89,7 em Vieira do Minho na rotunda seguir direcção centro On N304 (Fafe - N103) km 89,7 at Vieira do Minho on the circus follow direction centro		
0,00			89,7 N304 ← Braga ← Chaves centro → N 41° 37.822' W 8° 08.458' EM	8,60
0,25			EM sema. Cabreira → Agra → escolas → S.A.P. → parque es. campestre → estádio municipal polidesportivo →	8,35
0,75			← Senhora de Fé ← Serradela ← Rulvões ← Salamonde Cantelães	7,85
1,30			Assento	7,30
1,45			BERRÉDO S. PEDRO TUIRO Senhora de Fé → Serradela → Nogueiras → Sanfins →	7,15
8,60			ZE 22 N 41° 39.619' W 8° 04.213'	0,00

Distanc. Total	Par.	Direction / Direcção	Information / Informação	Distanc. Regress.
Repôr conta-quilómetros a zero <i>Put your trip to zero</i>		Na N103 (Braga - Chaves) ao km 81,3 seguir por estrada municipal asfaltada direcção Serradela, Cantelães, Vieira On N103 (Braga - Chaves) km 81,3 turn to tarmac municipal road direction Serradela, Cantelães, Vieira		
0,00			81,3 N103 N 41° 40.879' W 8° 04.212' EM	4,65
1,50			EM	3,15
4,40			ACESSO RESERVADO PRESS PRESS ACCESS ONLY P	0,25
4,65			ZE 22 N 41° 39.619' W 8° 04.213'	0,00

Notas / Notes

VIEIRA DO MINHO - ZE 23 - 7,43 / 7,59 km

VIEIRA DO MINHO 10	17,43 km
1ª passagem / 1st loop	09:08
2ª passagem / 2nd loop	15:08
Abertura do Acesso / Access Time	

GPS N 41° 39.379'
W 8° 04.038'

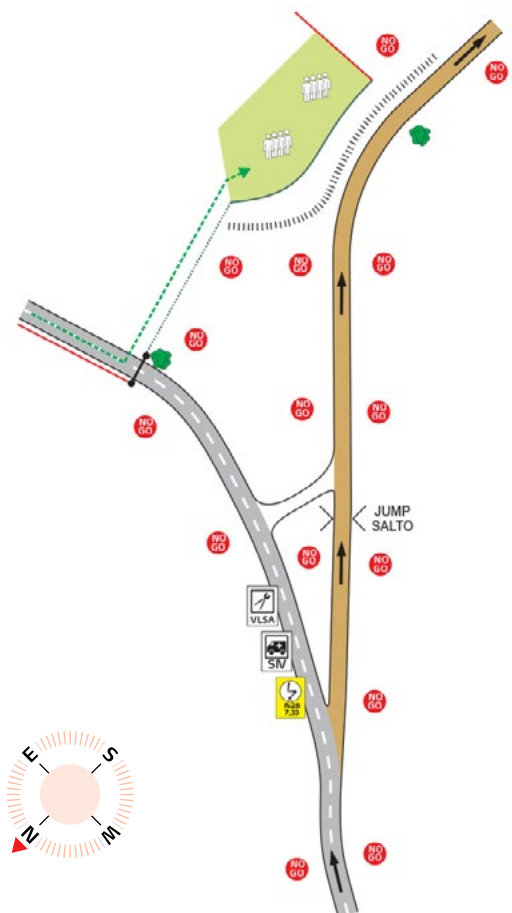
Partida / From Start 7,43 km

Para o Final / To Finish 10,84 km



Os concorrentes terão pela frente uma secção bastante rápida permitindo aos espectadores uma ampla visão dos acontecimentos, com um salto a ser o ponto alto desta zona.

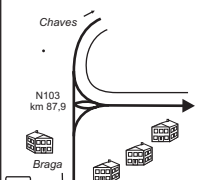
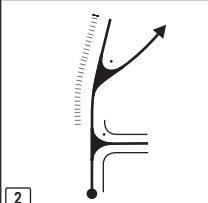

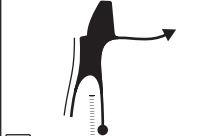
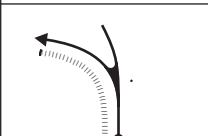
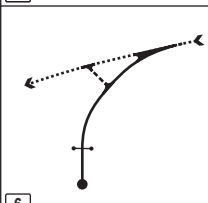
Competitors will face a very fast section, allowing spectators a wide view of the track facing a very fast jump.



Como chegar
How to arrive



VIEIRA DO MINHO ZE 23 - 7,43 / 7,59 km

Distanc.		Direction / Direcção	Information / Informação	Distanc. Regress.
Total	Par			
Repór conta-quilómetros a zero Put your trip to zero		Na N103 (Braga - Chaves) ao km 87,9 seguir por estrada municipal asfaltada direcção Botica (centro), Zebral On N103 (Braga - Chaves) km 87,9 turn to a tarmac municipal road direction Botica (centro), Zebral		
0,00			87,9 N103 <div><div>BOTICA (CENTRO)</div><div>ZEBRAL</div></div> <div><div>CAMPOS</div><div>LAMA LONGA</div></div> <div>N 41° 41.026' W 8° 01.622'</div> <div>EM</div>	10,60
1,40	1,40		EM <div><div>Posto de Corte</div><div>Vieira do Minho</div></div> <div><div>espigueiros</div></div> <div><div>Campos</div><div>Zebral</div></div>	9,20
3,05	1,65		<div><div>Zebral</div></div>	7,55
3,55	0,50			7,05
8,25	4,70		<div><div>← ESPÍNDO</div></div>	2,35
10,60	2,35		ZE 23 N 41° 39.379' W 8° 04.038'	0,00

Notas / Notes

VIEIRA DO MINHO - ZE 24 - 12,25 / 12,44 km

VIEIRA DO MINHO 10	17,43 km
1ª passagem / 1st loop	09:08
2ª passagem / 2nd loop	15:08
Abertura do Acesso / Access Time	

GPS N 41° 37.621'
W 8° 05.116'

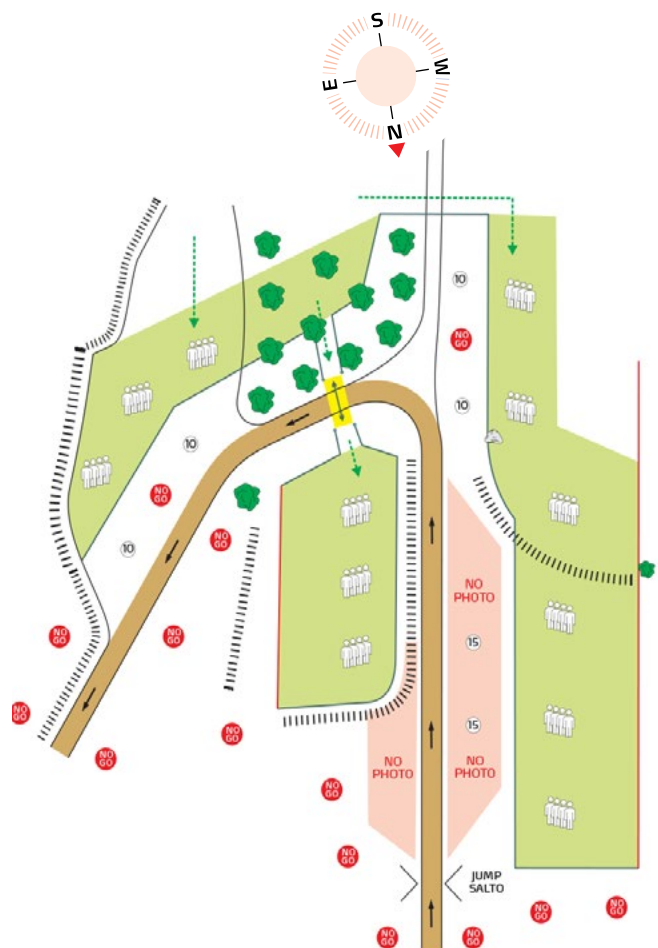
Partida / From Start 12,25 km

Para o Final / To Finish 4,99 km



Trata-se de uma zona que tem na visibilidade o seu ponto forte. Os espetadores poderão observar mais de um quilómetro de troço. Este setor tem variações de andamento interessantes de seguir onde a vista se deliciará com a perspetiva global. Um salto torna este ponto ainda mais interessante.

The view from this area is the strongest argument, where it will be possible to follow more than one kilometer of pure driving and action skills. The scenery makes it a good choice! A jump will be very interesting to shoot.



Como chegar
How to arrive



VIEIRA DO MINHO

ZE 24 - 12,25 / 12,44 km

Distanc. Total Par.		Direction / Direcção	Information / Informação	Distanc. Regress.
Repór conta-quilómetros a zero Put your trip to zero		Na N304 (Fafe - N103) ao km 89,7 em Vieira do Minho na rotunda seguir direcção centro On N304 (Fafe - N103) km 89,7 at Vieira do Minho on the circus follow direction centro		
0,00			89,7 N304 Braga Chaves centro N 41° 37.822' W 8° 08.458' EM	6,85
0,25	0,25		EM Serra de Cabreira Agra escolas S.A.P. parque de estacionamento estádio municipal polidesportivo	6,60
0,75	0,50		Agra Anjos Vilarelho Pinheiro (ex-Orada) parque de estacionamento estádio municipal piscinas campo de tiro polidesportivo	6,10
0,95	0,20		Vilela	5,90
4,10	3,15		Vilela	2,75
4,45	0,35		Cortegada Mosteiro	2,40

Distanc. Total Par.		Direction / Direcção	Information / Informação	Distanc. Regress.
4,65	0,20		EM campo de tiro Sr. de Orada Serra de Cabreira Vilar/Chão Anjos N 41° 37.377' W 8° 06.328'	2,20
4,75	0,10			2,10
5,35	0,60		PARA CAMINHO DE TERRA TO GRAVEL ROAD	1,50
6,30	0,95			0,55
6,40	0,10			0,45
6,65	0,25		ACESSO A PÉ PEDESTRIAN ACCESS N 41° 37.688' W 8° 05.427'	0,20
6,85	0,20		ZE 24 N 41° 37.621' W 8° 05.116'	0,00

Notas / Notes

4^a/5^a SECÇÕES
4th/5th SECTIONS

VIEIRA DO MINHO - ZE 25 - 17,18 km

VIEIRA DO MINHO 10	17,43 km
1ª passagem / 1st loop	09:08
2ª passagem / 2nd loop	15:08
Abertura do Acesso / Access Time	

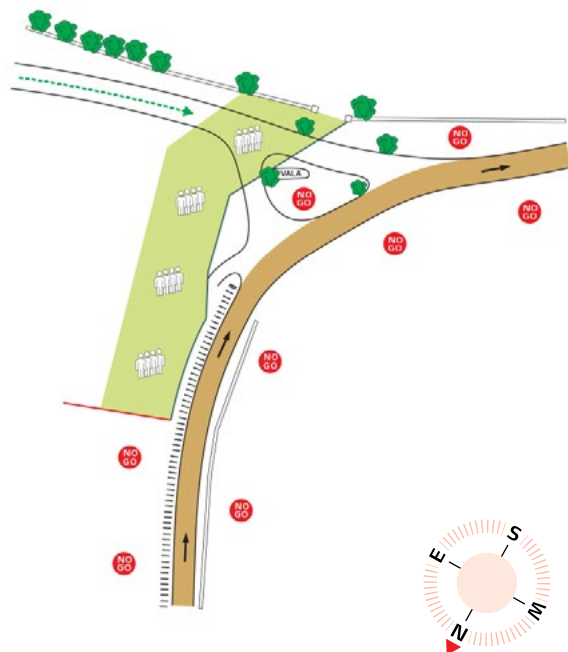
GPS N 41° 36.274'
W 8° 03.837'

Partida / From Start	17,18 km
Para o Final / To Finish	0,25 km



Apesar da escassa visibilidade, a aproximação muito rápida a um topo cego com um cruzamento à direita, numa curva muito larga torna a progressão dos concorrentes bastante técnica e interessante de seguir.

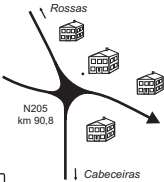




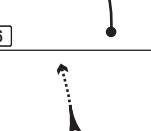

This area is very interesting in terms of driving skills and technique, despite the reduced visibility.



Como chegar
How to arrive



VIEIRA DO MINHO ZE 25 - 17,18 km

Distanc.		Direction / Direcção	Information / Informação	Distanc. Regress.
Total	Par.			
Repór conta-quilómetros a zero Put your trip to zero		Na N205 (Cabeceiras - Rossas) ao km 90,8 seguir por estrada municipal asfaltada direcção moinhos do Ave, Agra On N205 (Braga - Chaves) km 87,9 turn to a tarmac municipal road direction moinhos do Ave, Agra		
0,00		 1	90,8 N205 moinhos do Ave Agra N 41° 34.297' W 8° 04.166' EM	9,60
3,05	3,05	 2	EM	6,55
3,30	0,25	 3		6,30
3,45	0,15	 4		6,15
4,30	0,85	 5	PARA CAMINHO DE TERRA TO GRAVEL ROAD	5,30
5,85	1,55	 6		3,75
9,60	3,75	 7	ZE 25 N 41° 38.274' W 8° 03.837'	0,00

Notas / Notes





Vodafone **rally** **de Portugal**

18/21.05.2017

20.05.2017
PEC/SS 11/14
CABECEIRAS DE BASTO
22,30km



9:46

15:46

CABECEIRAS DE BASTO - ZE 26 - 3,50 / 3,71 km

CABECEIRAS DE BASTO 11	22,30 km
1ª passagem / 1st loop	09:46
2ª passagem / 2nd loop	15:46
Abertura do Acesso / Access Time	

GPS N 41° 36.244'
W 8° 01.737'

Partida / From Start	3,50 km
Para o Final / To Finish	18,59 km



Apesar da escassa visibilidade, a aproximação muito rápida em descida acentuada, com uma curva muito larga torna a progressão dos concorrentes bastante técnica e interessante de seguir.

This area is very interesting in terms of driving skills and technique, despite the reduced visibility.

Como chegar
How to arrive

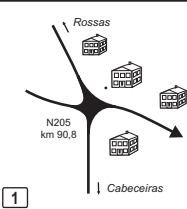


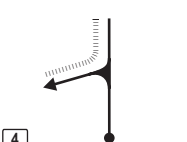
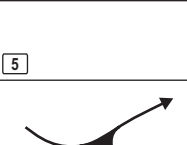
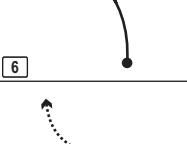
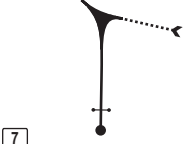


ZE MAIS EXTENSA DO TROÇO!
STAGES LONGEST ZE!



CABECEIRAS DE BASTO

ZE 26 - 3,50 / 3,71 km

Distanc.		Direction / Direcção	Information / Informação	Distanc. Regress.
Total	Par.			
Repór conta-quilómetros a zero Put your trip to zero		Na N205 (Cabeceiras - Rossas) ao km 90,8 seguir por estrada municipal asfaltada direcção moinhos do Ave, Agra On N205 (Braga - Chaves) km 87,9 turn to a tarmac municipal road direction moinhos do Ave, Agra		
0,00			90,8 N205 moinhos do Ave Agra N 41° 34.297' W 8° 04.166' EM	6,50
3,05	3,05		EM	3,45
3,30	0,25			3,20
3,45	0,15			3,05
4,30	0,85		PARA CAMINHO DE TERRA TO GRAVEL ROAD	2,20
5,85	1,55			0,65
6,50	0,65		ZE 26 N 41° 36.244' W 8° 01.737'	0,00

Notas / Notes



CABECEIRAS DE BASTO - ZE 27 - 11,10 km

CABECEIRAS DE BASTO 11	22,30 km
1ª passagem / 1 st loop	09:46
2ª passagem / 2 nd loop	15:46
Abertura do Acesso / Access Time	

GPS N 41° 38.704'
W 8° 00.207'

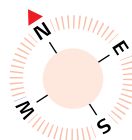
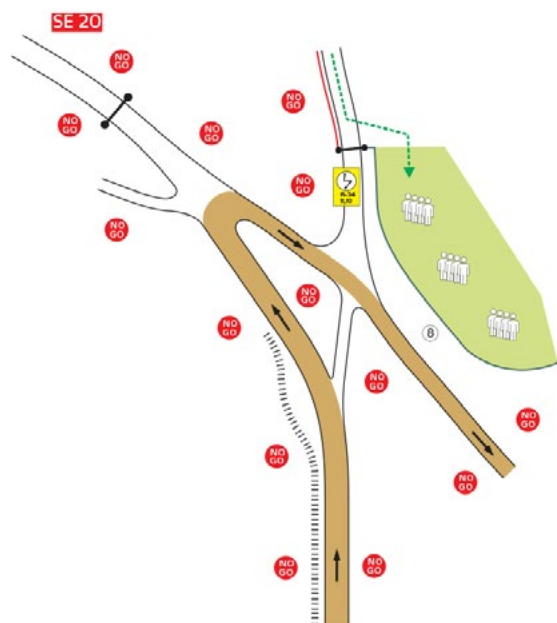
Partida / From Start	11,10 km
Para o Final / To Finish	11,20 km



Zona de grande espetáculo com uma zona muito rápida e um gancho para a direita seguido de uma zona muito rápida e sinuosa, com um anfiteatro natural de grandes dimensões bom para os espectadores.

Very spectacular and fast area with a hairpin right junction followed by a fast section with fantastic natural scenery.

Como chegar
How to arrive



CABECEIRAS DE BASTO ZE 27 - 11,10 km

Distanc. Total Par.		Direction / Direcção	Information / Informação	Distanc. Regress.
Repôr conta-quilómetros a zero Put your trip to zero		<p>Na N311 (Cabeceiras - N103) ao km 46,1 em Salto seguir por estrada municipal direcção Linharelhos, Caniço, Borralha On N311 (Cabeceiras - N103) km 46,1 at Salto turn to municipal road direction Linharelhos, Caniço, Borralha</p>		
0,00			<p>46,1 N311</p> <p>Linharelhos Caniço Borralha Minas Borralha</p> <p>N 41° 38.904' W 7° 56.577'</p> <p>EM</p>	7,30
4,10	4,10		EM	3,20
4,30	0,20		Canicó	3,00
5,35	1,05			1,95
5,95	0,60		PARA CAMINHO DE TERRA TO GRAVEL ROAD	1,35
7,30	1,35		ZE 27	0,00

Notas / Notes

CABECEIRAS DE BASTO - ZE 28 - 14,45 / 14,58 km

CABECEIRAS DE BASTO 11	22,30 km
1ª passagem / 1st loop	09:46
2ª passagem / 2nd loop	15:46
Abertura do Acesso / Access Time	

GPS N 41° 37.804'
W 7° 59.270'

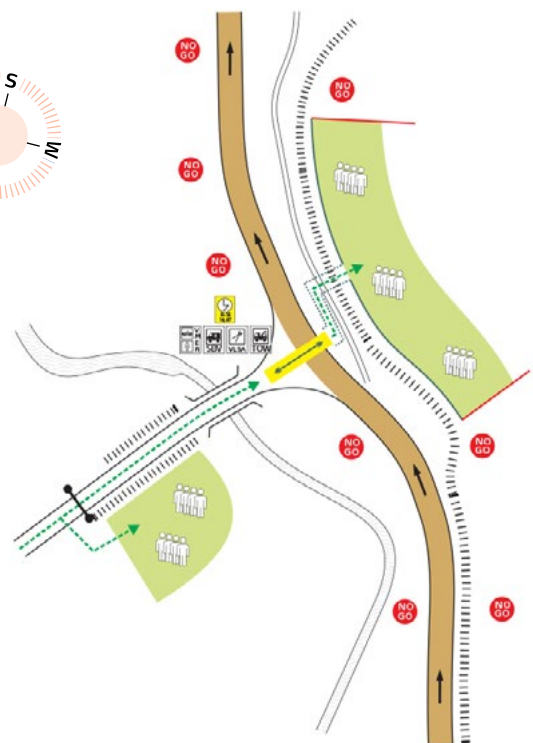
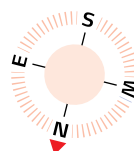
Partida / From Start 14,45 km

Para o Final / To Finish 7,72 km



Apesar da escassa visibilidade, a aproximação muito rápida em descida acentuada, com uma curva muito larga torna a progressão dos concorrentes bastante técnica e interessante de seguir.

This area is very interesting in terms of driving skills and technique, despite the reduced visibility.



Como chegar
How to arrive



CABECEIRAS DE BASTO

ZE 28 - 14,45 / 14,58 km

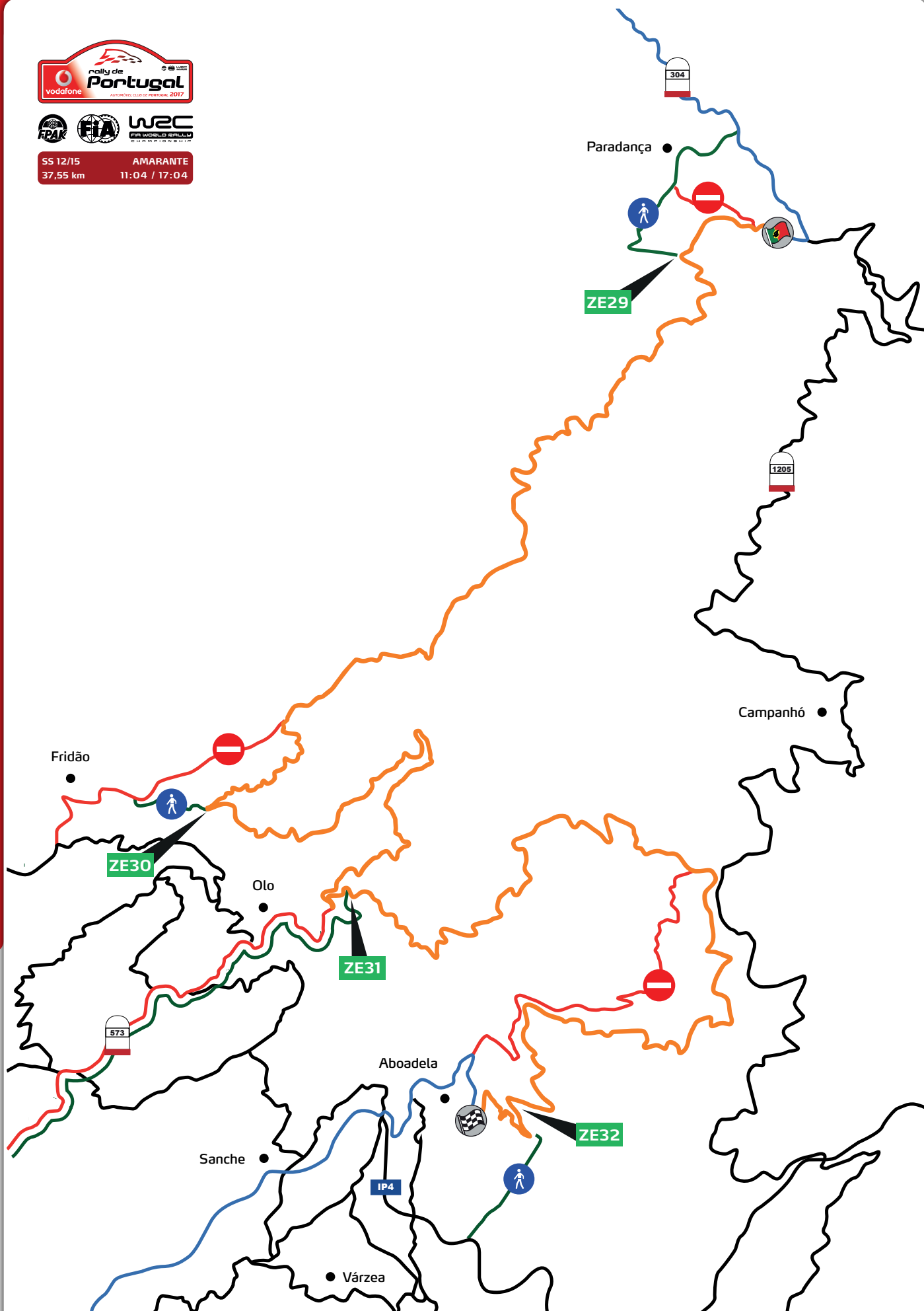
Distanc.		Direction / Direcção	Information / Informação	Distanc. Regress.
Total	Par.			
Repór conta-quilómetros a zero Put your trip to zero		Na N311 (Cabeceiras - N103) ao km 44,9 em Salto seguir por estrada municipal direcção Bagulhão, Amial, Corva On N311 (Cabeceiras - N103) km 44,9 at Salto turn to municipal road direction Bagulhão, Amial, Corva		
0,00			44,9 N311 N 41° 38.420' W 7° 56.862' EM	6,00
0,25	0,25		EM 	5,75
2,15	1,90		PARA CAMINHO DE TERRA TO GRAVEL ROAD	3,85
4,30	2,15			1,70
6,00	1,70		ZE 28 N 41° 37.804' W 7° 59.270'	0,00

Notas / Notes





SS 12/15
37.55 km
AMARANTE
11:04 / 17:04



Vodafone rally de Portugal

18/21.05.2017

20.05.2017

PEC/SS 12/15

AMARANTE - 37,55km



11:04

17:04

4^a/5^a SECÇÕES
4th/5th SECTIONS

AMARANTE - ZE 29 - 1,09 / 1,30km

AMARANTE 12	37,55 km
1ª passagem / 1st loop	11:04
2ª passagem / 2nd loop	17:04
Abertura do Acesso / Access Time	

GPS N 41° 22.137'
W 7° 57.093'

Partida / From Start 1,09 km

Para o Final / To Finish 36,25 km



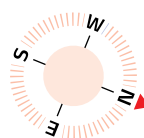
4X4

RECOMENDADO / RECOMENDED



Zona florestal a fazer lembrar os primórdios do Rally na passagem pelo coração de Mondim de Basto. A sequência de curvas bastante técnica proporciona grandes momentos de condução e grande espetáculo para os espectadores.

Area between trees remembering the early days of the Rally in the heart of Mondim de Basto. The very technical turns sequence promises great driving moments and show for spectators.

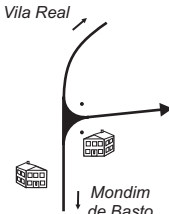


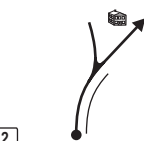


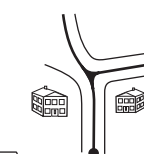
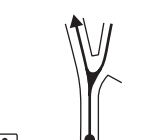



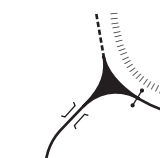
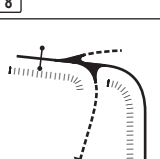

Como chegar
How to arrive



AMARANTE

ZE 29 - 1,09 / 1,30km

Distanc.		Direction / Direcção	Information / Informação	Distanc. Regress.
Total	Par.			
Repór conta-quilómetros a zero Put your trip to zero		Na N304 (Mondim de Basto - Vila Real) ao Km 136,7 seguir por estrada municipal asfaltada direcção Paradaña On N304 (Mondim de Basto - Vila Real) Km 136,7 turn to tarmac municipal road direction Paradaña		
0,00		 1	136,7 N304   EM	2,90
0,45	0,45	 2	EM	2,45
0,75	0,30	 3		2,15
1,00	0,25	 4		1,90
1,30	0,30	 5	!	1,60
1,70	0,40	 6		1,20

Distanc.		Direction / Direcção	Information / Informação	Distanc. Regress.
Total	Par.			
2,05	0,35	 7	EM	0,85
2,10	0,05	 8	ACESSO A PÉ PEDESTRIAN ACCESS N 41° 22.224' W 7° 57.426'	0,80
2,30	0,20	 9	PARA ESTRADA DE TERRA TO GRAVEL ROAD	0,60
2,90	0,60	 10	ZE 29 N 41° 22.137' W 7° 57.093'	0,00

Notas / Notes

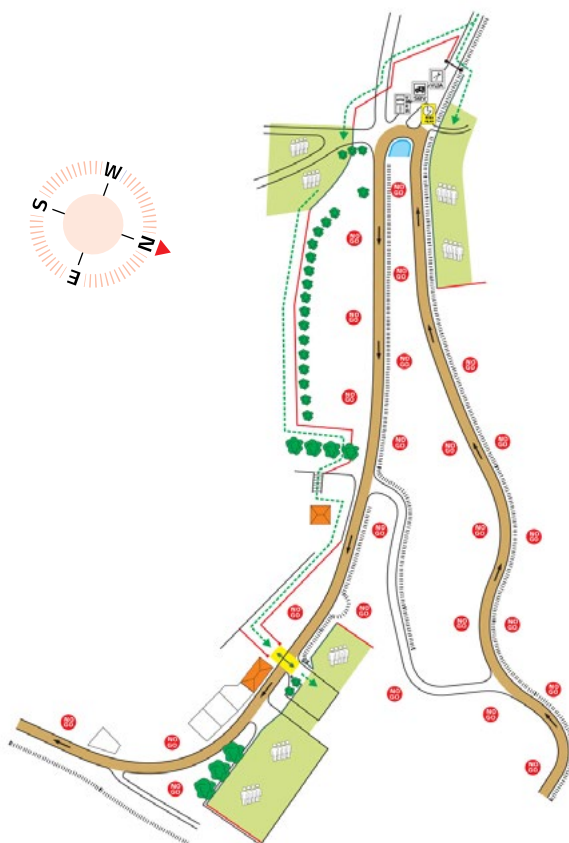
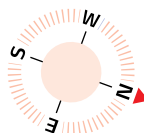
AMARANTE - ZE 30 - 13,35 / 13,80 km

AMARANTE 12	37,55 km		
1ª passagem / 1st loop	11:04	GPS	N 41° 18.739'
2ª passagem / 2nd loop	17:04		W 8° 00.962'
Abertura do Acesso / Access Time		Partida / From Start	13,35 km
		Para o Final / To Finish	23,75 km



Apesar da fraca visibilidade, esta zona revela-se espetacular por se tratar da abordagem a um gancho para a esquerda com desnível, numa zona entre árvores, a exigir grande técnica no seu ataque.

Despite reduced visibility this zone is very interesting in terms of driving skills. A very narrow and tight hairpin left in a dense forested area.



Como chegar
How to arrive



AMARANTE

ZE 30 - 13,35 / 13,80 km

Distanc. Total	Par.	Direction / Direcção	Information / Informação	Distanc. Regress.
Repôr conta-quilómetros a zero Put your trip to zero		<p>Na N312 (Amarante - Fridão) ao Km 88,8 seguir por estrada municipal asfaltada direcção Rebordelo, Fridão (centro) On N312 (Amarante - Fridão) Km 88,8 turn to tarmac municipal road direction Rebordelo, Fridão (centro)</p>		
0,00		<p>N312 Km 88,8</p> <p>Amarante</p> <p>88,8 N312</p> <p>Rebordelo</p> <p>Fridão (centro)</p> <p>N 41° 18.396' W 8° 02.642'</p> <p>EM</p>	3,45	
2,45	2,45	<p>PARQUE DE LAZER DE FRIDÃO (VIVEIRO)</p> <p>PARA ESTRADA DE TERRA TO GRAVEL ROAD</p> <p>ACESSO RESERVADO PRESS PRESS ACCESS ONLY</p> <p>P</p> <p>EM</p>	1,00	
3,45	1,00	<p>ZE 30</p> <p>N 41° 18.739' W 8° 00.962'</p>	0,00	

Notas / Notes

AMARANTE - ZE 31 - 20,85 / 21,13 km

AMARANTE 12	37,55 km
1ª passagem / 1st loop	11:04
2ª passagem / 2nd loop	17:04
Abertura do Acesso / Access Time	

GPS N 41° 18.131'
W 7° 59.942'

Partida / From Start 20,85 km

Para o Final / To Finish 16,42 km

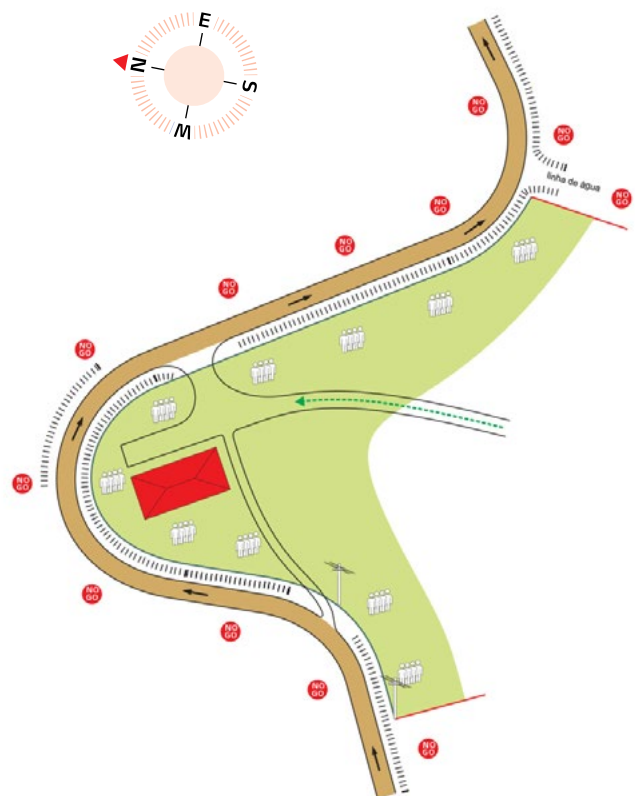


Como chegar
How to arrive



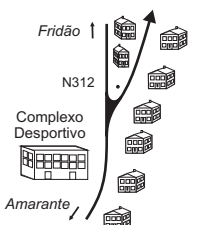

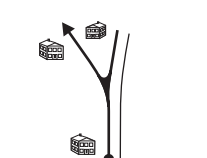
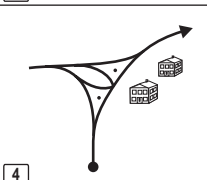
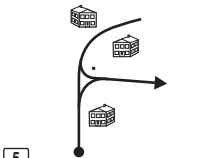
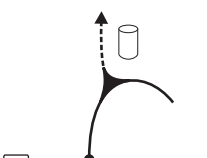
Zona florestal com interessante abordagem à curva para a direita entre esquerdas.

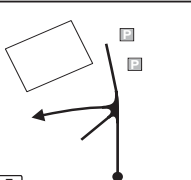
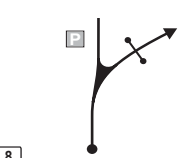
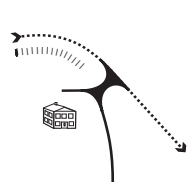
Forest area with interesting approach to the right turn, between two left turns.



AMARANTE

ZE 31 - 20,85 / 21,13 km

Distanc. Total Par.		Direction / Direcção	Information / Informação	Distanc. Regress.
Repór conta-quilómetros a zero Put your trip to zero		Na N312 (Amarante - Fridão) junto ao Complexo Desportivo seguir por estrada municipal direcção Lufrei, Vila Chã, Ólo, Canadelo On N312 (Amarante - Fridão) near Sports Complex turn to tarmac municipal road direction Lufrei, Vila Chã, Ólo, Canadelo		
0,00			N312 Lufrei Vila Chã Ólo Canadelo Fridão Rebordelo N 41° 16.418' W 8° 04.206' EM	10,20
1,00	1,00		LUFREI EM	9,20
2,95	1,95			7,25
4,60	1,65		Canadelo → Ólo → ← Fridão ← Borralheiro ← Ribeira	5,60
9,30	4,70		Aboadela → parque de jogos → N 41° 18.087' W 8° 00.030'	0,90
9,70	0,40		PARA ESTRADA DE TERRA TO GRAVEL ROAD	0,50

Distanc. Total Par.		Direction / Direcção	Information / Informação	Distanc. Regress.
9,85	0,15		EM	0,35
10,10	0,25			0,10
10,20	0,10		ZE 31 N 41° 18.131' W 7° 59.942'	0,00

Notas / Notes

AMARANTE - ZE 32 - 35,33 / 36,37 km

AMARANTE 12	37,55 km
1ª passagem / 1st loop	11:04
2ª passagem / 2nd loop	17:04
Abertura do Acesso / Access Time	

GPS N 41° 16.723'
W 7° 58.330'

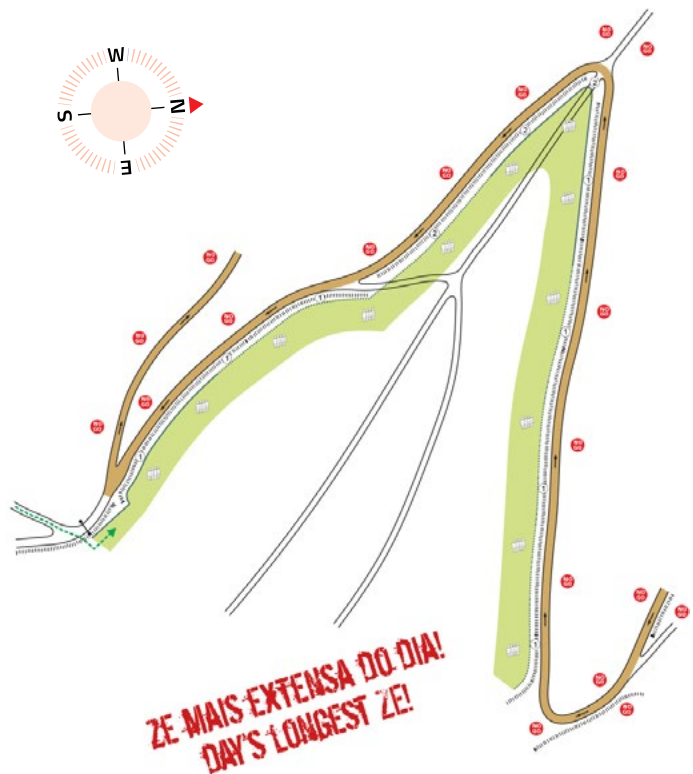
Partida / From Start 35,33 km

Para o Final / To Finish 1,18 km



Zona muito extensa e onde é possível ver os pilotos progredirem ao longo de mais de um quilómetro, terminando num gancho típico que provocará uma travagem forte e uma colocação muito técnica.

Very long area in which is possible to see drivers progress over one kilometre, ending with a typical hair-pin.

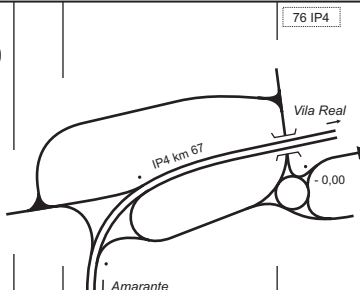
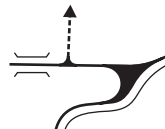





Como chegar
How to arrive



AMARANTE

ZE 32 - 35,33 / 36,37 km

Distanc.		Direction / Direcção	Information / Informação	Distanc. Regress.
Total	Par.			
Repôr conta-quilómetros a zero Put your trip to zero		No IP4 (Amarante - Vila Real) ao km 67, saída 19 seguir direcção N15, Aboadela , e na rotunda direcção Zona Industrial On IP4 (Amarante - Vila Real) km 67, exit 19 follow direction N15, Aboadela , and on circus direction Industrial Zone		
0,00		 <div>76 IP4</div> <div>N 15 Aboadela 19</div> <div>Vila Real</div> <div>IP4 km 67</div> <div>- 0,00</div> <div>zona Industrial</div> <div>N 41° 16.723' W 7° 59.537'</div> <div>EM</div>	3,80	
1,20	1,20	 <div>2</div>	EM PARA ESTRADA DE TERRA TO GRAVEL ROAD	2,60
1,80	0,60	 <div>3</div>		2,00
2,55	0,75	 <div>4</div>		1,25
3,80	1,25	 <div>5</div>	ZE 32 N 41° 16.723' W 7° 58.330'	0,00

Notas / Notes



www.rallydeportugal.pt

